



АДМИНИСТРАЦИЯ
ЧАЙКОВСКОГО ГОРОДСКОГО ОКРУГА
УПРАВЛЕНИЕ
ЗЕМЕЛЬНО-ИМУЩЕСТВЕННЫХ
ОТНОШЕНИЙ

ул. Ленина, д. 67/1, г. Чайковский, Пермский край, 617760

Тел/факс: (34241) 4-73-75

E-mail: uzio@chaykovsky.permkrai.ru

ОКПО 35288925 ОГРН 1185958071562

ИНН/КПП 5959002592/595901001

ПАО «Россети Урал»
Свердловская область,
г. Екатеринбург,
ул. Мамина-Сибиряка, стр. 140

Чайковский отдел
Управления Росреестра
по Пермскому краю

№ 02-01-06-01-6399

На № _____ от _____

Правовое управление
администрации Чайковского
городского округа

О предоставлении решения

РЕШЕНИЕ № 744

о размещении объектов

г. Чайковский,
Пермский край

27.12.2023

Управление земельно-имущественных отношений администрации Чайковского городского округа, в лице начальника Управления Елькиной Ларисы Александровны, действующей на основании Положения об Управлении земельно-имущественных отношений администрации города Чайковского, утвержденного решением Думой Чайковского городского округа от 19 декабря 2018 г. № 99,

разрешает Публичному акционерному обществу «Россети Урал» (ИНН 311501562550, ОГРН 1056604000970, адрес: 620026, Свердловская область, г. Екатеринбург, ул. Мамина-Сибиряка, стр. 140, телефон: 8 (34242)7-23-59, e-mail: pe-chaes@rosseti-ural.ru) размещение объекта: «Линии электропередачи классом напряжения до 35 кВ, а также связанные с ними трансформаторные подстанции, распределительные пункты и иное предназначенное для осуществления передачи электрической энергии оборудование, для размещения которых не требуется разрешения на строительство», на землях, государственная собственность на которые не разграничена, номер кадастрового квартала 59:12:0240000 из состава земель населенных пунктов, площадью 97 кв.м,
на срок: бессрочно,

местоположение: **Пермский край, г. о. Чайковский, с. Кемуль.**

Приложение: **схема предполагаемых к использованию земель или части земельного участка.**

Начальник Управления
земельно-имущественных отношений
администрации Чайковского городского округа



**Схема предполагаемого использования земель или части
земельного участка**

ПО "Чайковские электрические сети"
филиала ПАО "Россети Урал"- "Пермэнерго"

Объект: "ВЛ 0,4 кВ №4 от КТП № 1142 с.Кемуть
в Чайковском г.о., Пермский край"

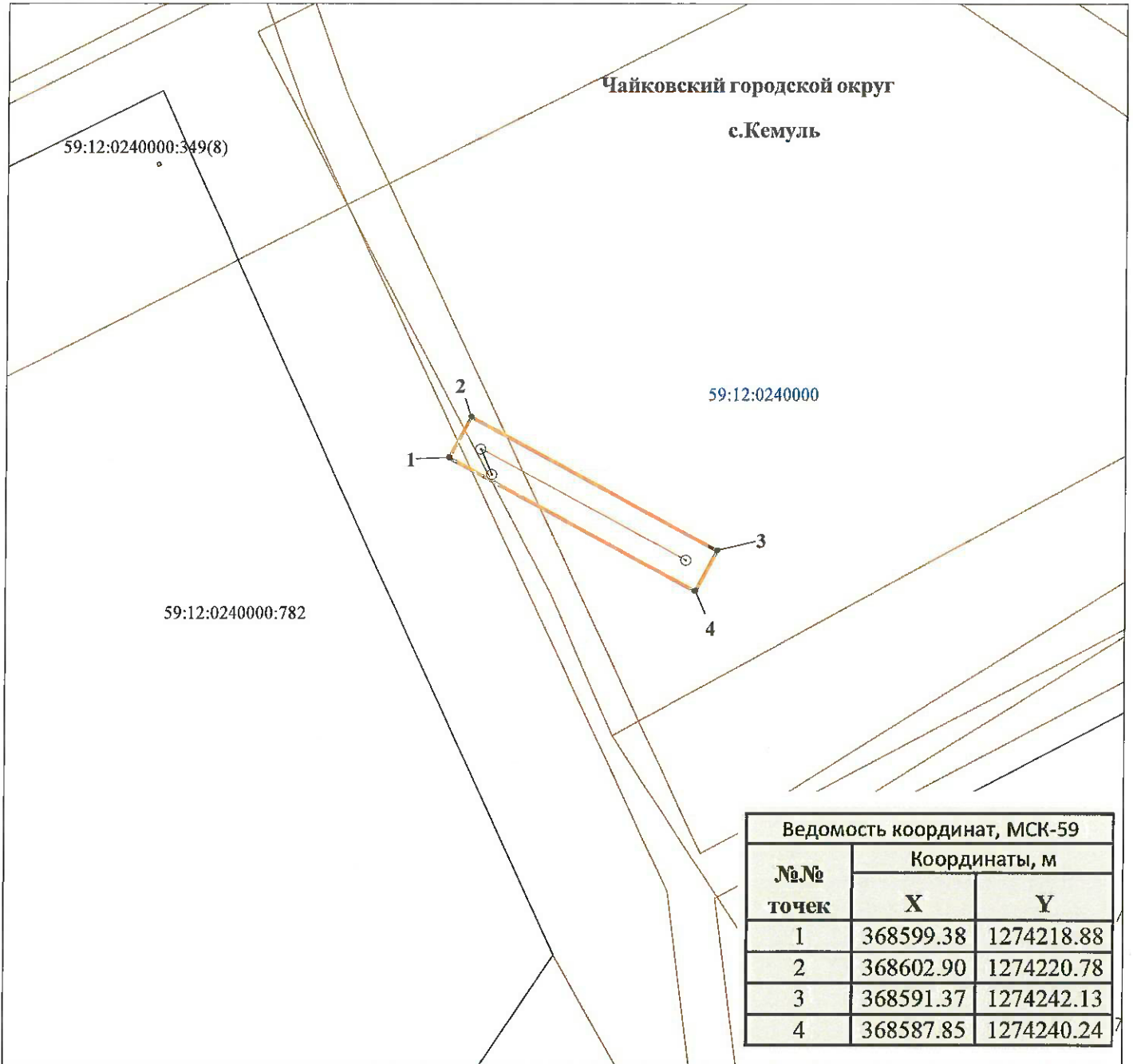
Начальник ОКС  Е.О. Водопьянова

Площадь земель или части земельного участка: 97 кв.м.

Местоположение: Пермский край, Чайковский городской округ, с.Кемуть








Категория земель: земли населенных пунктов

Вид разрешенного использования: -



| Ведомость координат, МСК-59 | | |
|-----------------------------|---------------|------------|
| №№ точек | Координаты, м | |
| | X | Y |
| 1 | 368599.38 | 1274218.88 |
| 2 | 368602.90 | 1274220.78 |
| 3 | 368591.37 | 1274242.13 |
| 4 | 368587.85 | 1274240.24 |

Условные обозначения:

- 59:12:0240000 кадастровый номер квартала
- 59:12:0240000:782 кадастровый номер земельного участка
-  граница кадастрового квартала
-  существующая часть границы, сведения о которой
достаточны для определения её местоположения
-  граница вновь образованного земельного участка
-  поворотная точка границы участка
-  надпись номера вновь образованной точки
-  проектируемая линия ВЛ-0,4 кВ
-  ЗОУИТ

М 1:500

Описание границ смежных землепользователей:

1-1-свободные муниципальные земли